

LES BALADES D'ÉTUEFFONT

MAIRIE D'ÉTUEFFONT
03.84.54.60.40

Fax : 03.84.54.69.81

courriel : etueffont.mairie@wanadoo.fr

Permanence :

Lundi, Mardi : 14 - 17 H 30
Jeudi, Vendredi : 14 - 17 H 30



Les sentiers de promenade d'Étueffont cheminent sur le territoire de la commune. Ils ont pour but de vous faire découvrir notre village et de vous renseigner sur la faune et la flore de notre pays.

Difficulté	Symbole	Longueur	Description	Accès possible
*		2 km	Plat Trottoirs, graviers	
**		4,5 km	Plat, 1 montée courte Bord de route, trottoirs, graviers, passerelle, escaliers	
***		4 km	Montée douce, descente abrupte Trottoirs, bord de route, graviers	

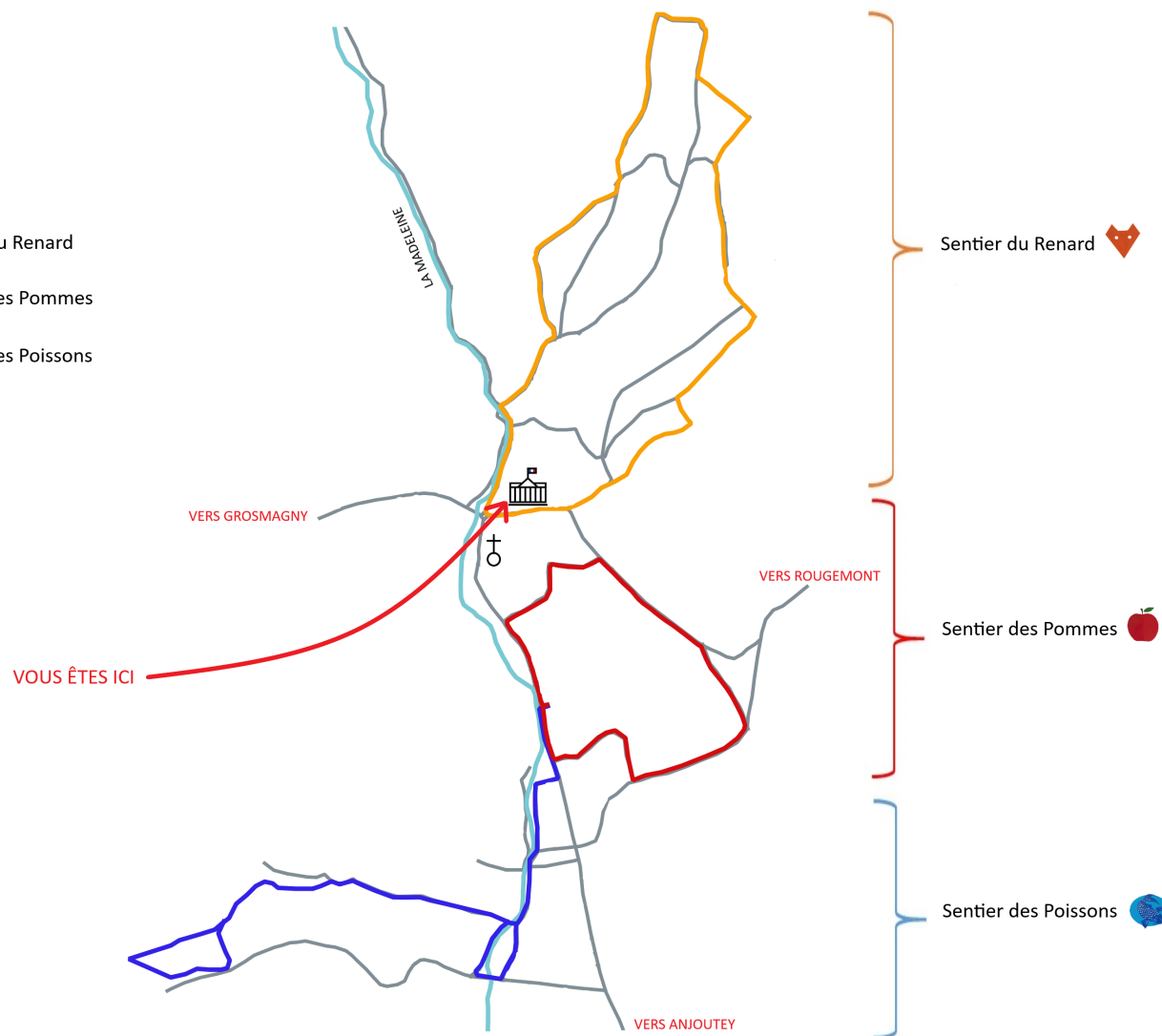
Quelques conseils :

- ◆ Restez sur le sentier ;
- ◆ Regardez, sentez, écoutez ;
- ◆ Ne cueillez pas ;
- ◆ Soyez discret, vous longez des propriétés privées ;
- ◆ Attachez votre chien à proximité des habitations et des enclos des animaux ;
- ◆ Utilisez les poubelles, ou mieux emportez vos déchets.

CARTE SIMPLIFIÉE DES TROIS SENTIERS PÉDAGOGIQUES

Légende

- Sentier du Renard
- Sentier des Pommes
- Sentier des Poissons
- Mairie
- Église



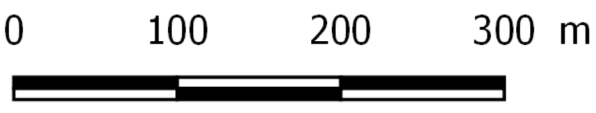
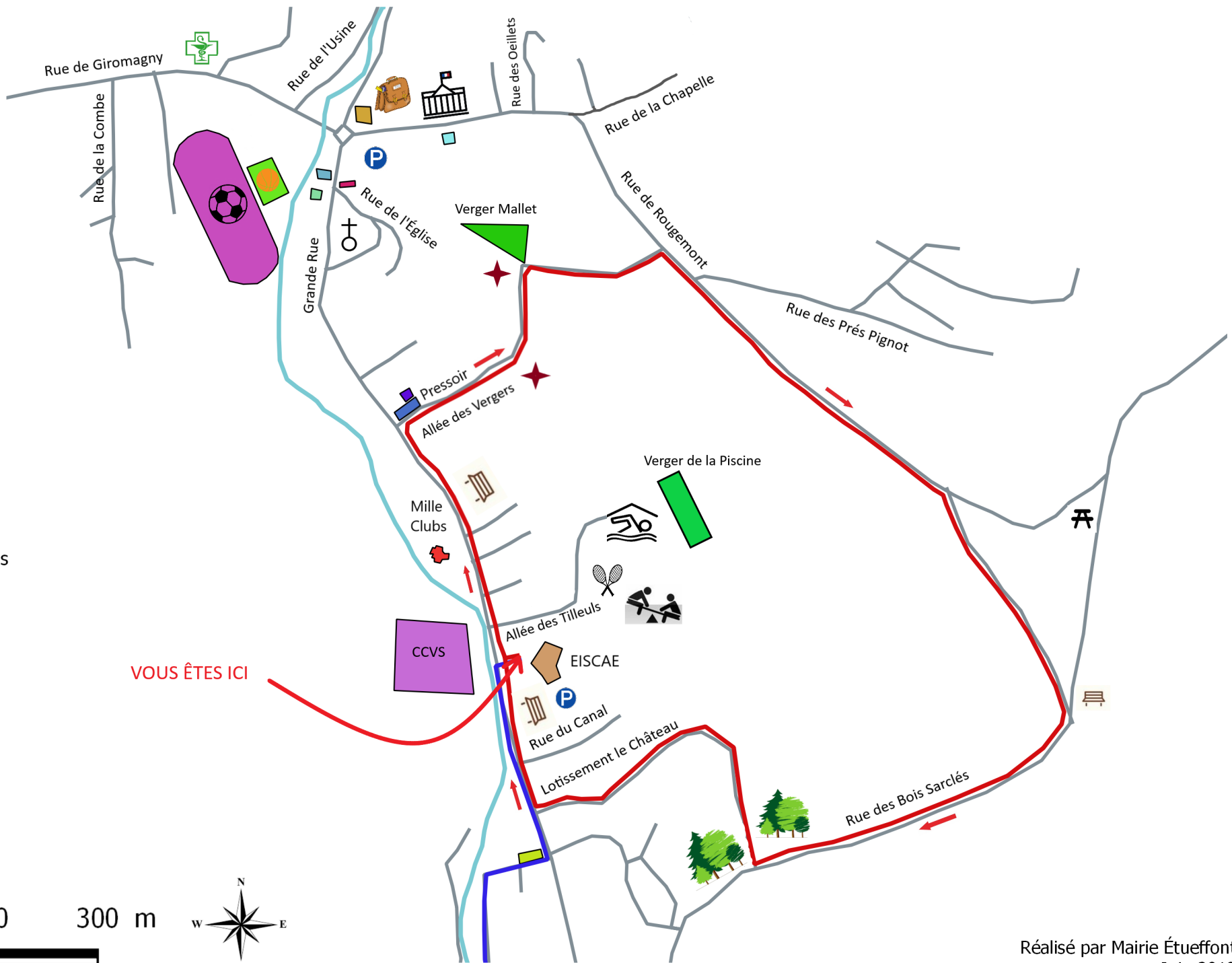
Parcours de 2 kilomètres



CARTE DU SENTIER DES POMMES



- Légende**
- Sentier des Pommes
 - La Madeleine
 - Auberge-Restaurant
 - Banque
 - Boulangerie
 - Epicerie
 - Fleuriste
 - Forge Musée
 - Poste
 - Panneaux pédagogiques





CARTE DU SENTIER DES POISSONS

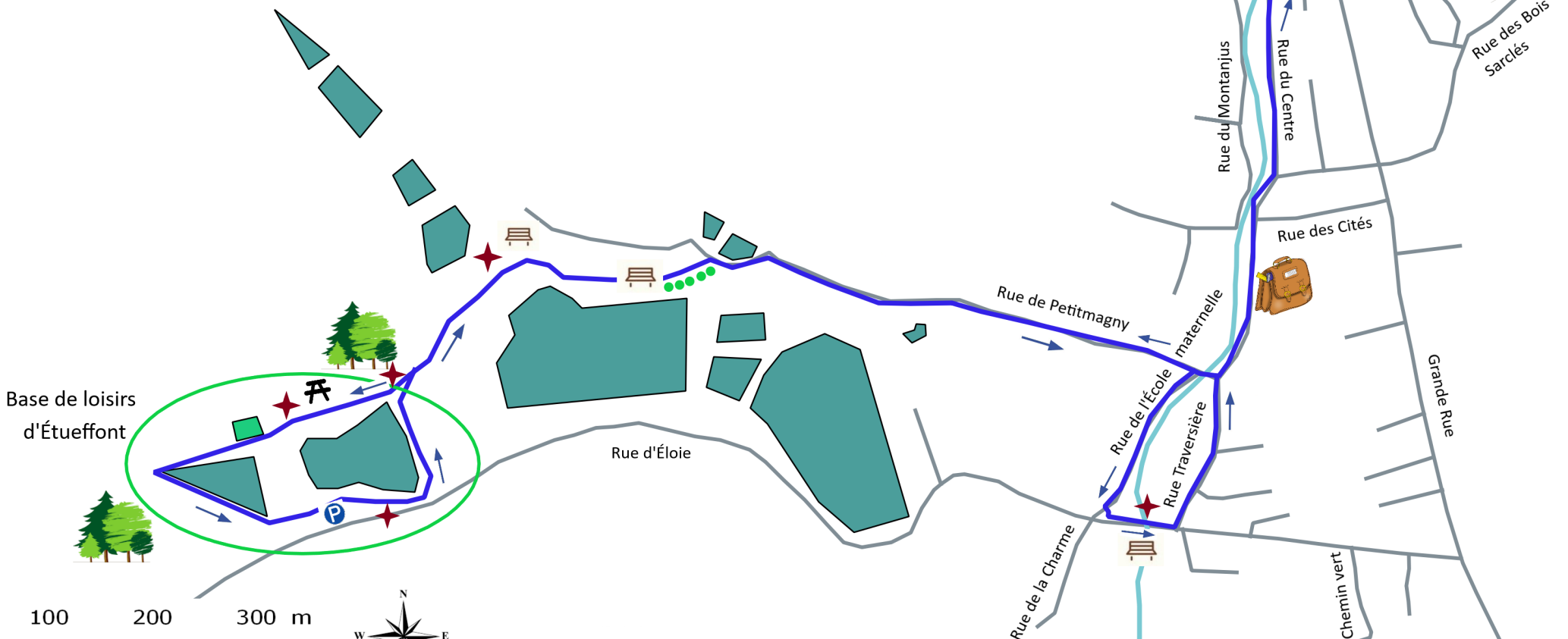


Parcours de 4.5 kilomètres

Légende

- Sentier des Poissons
- La Madeleine
- Etangs
- Auberge-Restaurant
- Verger d'alignement
- Panneaux pédagogiques

VOUS ÊTES ICI














CARTE DU SENTIER PÉDAGOGIQUE DU RENARD

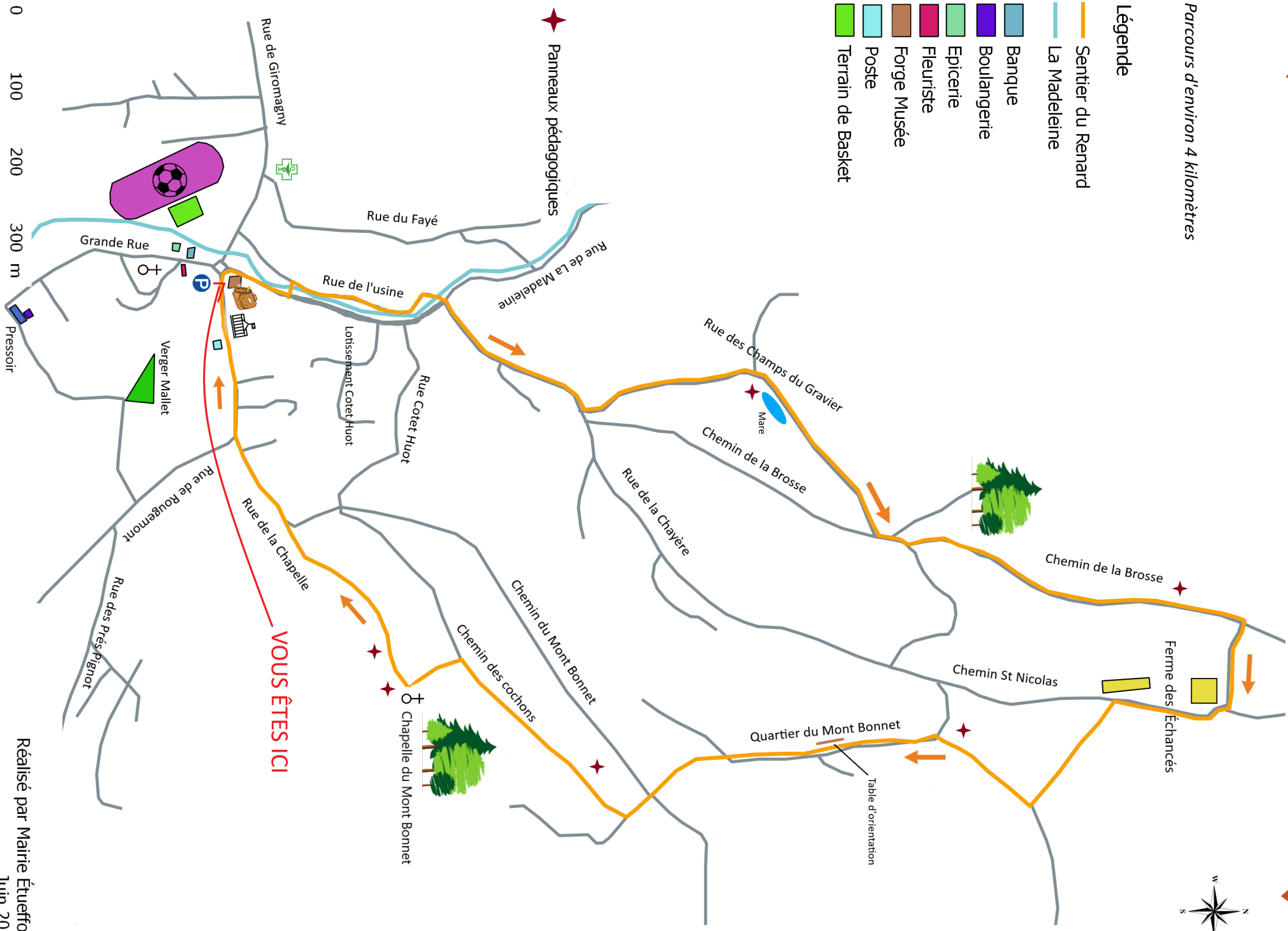


Parcours d'environ 4 kilomètres



Légende

-  Sentier du Renard
-  La Madeleine
-  Banque
-  Boulangerie
-  Epicerie
-  Fleuriste
-  Forge Musée
-  Poste
-  Terrain de Basket



VOUS ÊTES ICI